



SCHEDA MANIFESTAZIONE INTERESSE PER PREVISIONI DI NUOVO CONSUMO DI SUOLO A FINI NON RESIDENZIALI

Tipologia del richiedente: <input type="checkbox"/> Associazione <input type="checkbox"/> Privato <input type="checkbox"/> Tecnico <input type="checkbox"/> Ente <input type="checkbox"/> Altro _____	Scheda n° __ / __ Il/La Sottoscritto/a Per conto proprio Per delega di: In qualità di legale rappresentate di:
--	--

Località	Comune PSI	Oggetto




Fig. 1 – Localizzazione previsione
(Base: OFC 2016 RT)




Fig. 2 –Vincoli paesaggistici (Geoscopio)




Fig. 3 Destinazione d'uso attuale (RU)

Descrizione	Breve descrizione degli interventi da realizzare
Finalità	
Dimensionamento	Superficie territoriale, Volume, Superficie Utile, Superficie Coperta, Piani ecc.
Azioni e Obiettivi	Eventuali interventi e migliorie con ricaduta pubblica
Elementi di valutazione	Elementi del Piano di Indirizzo Territoriale e Piano Paesaggistico

-----Spazio Riservato all'Amministrazione -----

SCHEDA	Comune	VALUTAZIONE

Le informazioni cartografiche e della vincolistica utilizzate nella scheda di sintesi possono essere ricavate ed estratte da:

- Portale cartografico dell'Unione di Comuni Valdarno e Valdisieve all'indirizzo <http://www.uc-valdarnoevaldisieve.fi.it/sit-portale-cartografico>

- Regolamenti Urbanistici Comunali

Per richieste nel Comune di Londa: <http://webru.comune.londa.055055.it/webru>

Per richieste nel Comune di Pelago: <http://webru.comune.pelago.055055.it/webru>

Per richieste nel Comune di Pontassieve: <http://webru.comune.pontassieve.055055.it/webru>

Per richieste nel Comune di Rufina: <http://webru.comune.rufina.055055.it/webru>

Per richieste nel Comune di San Godenzo: <http://webru.comune.sangodenzo.055055.it/webru>

- Portale Geoscopio di Regione Toscana: <http://www502.regione.toscana.it/geoscopio/pianopaesaggistico.html> (in questa pagina è consultabile la carta del Territorio Urbanizzato elaborata dalla Regione in scala 1:50.000)

(Luogo) _____, (data) _____

(Firma del proponente)

N.B

- La presente scheda in formato modificabile è scaricabile all'indirizzo: <http://www.uc-valdarnoevaldisieve.fi.it/avvio-del-procedimento>

- Consegnare all'Amministrazione il presente documento firmato ed in formato non modificabile (.pdf)

-----Spazio Riservato all'Amministrazione -----

SCHEDA	Comune	VALUTAZIONE